
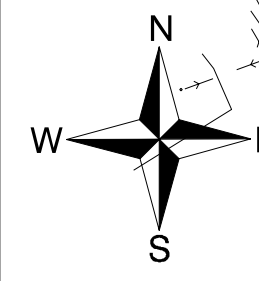
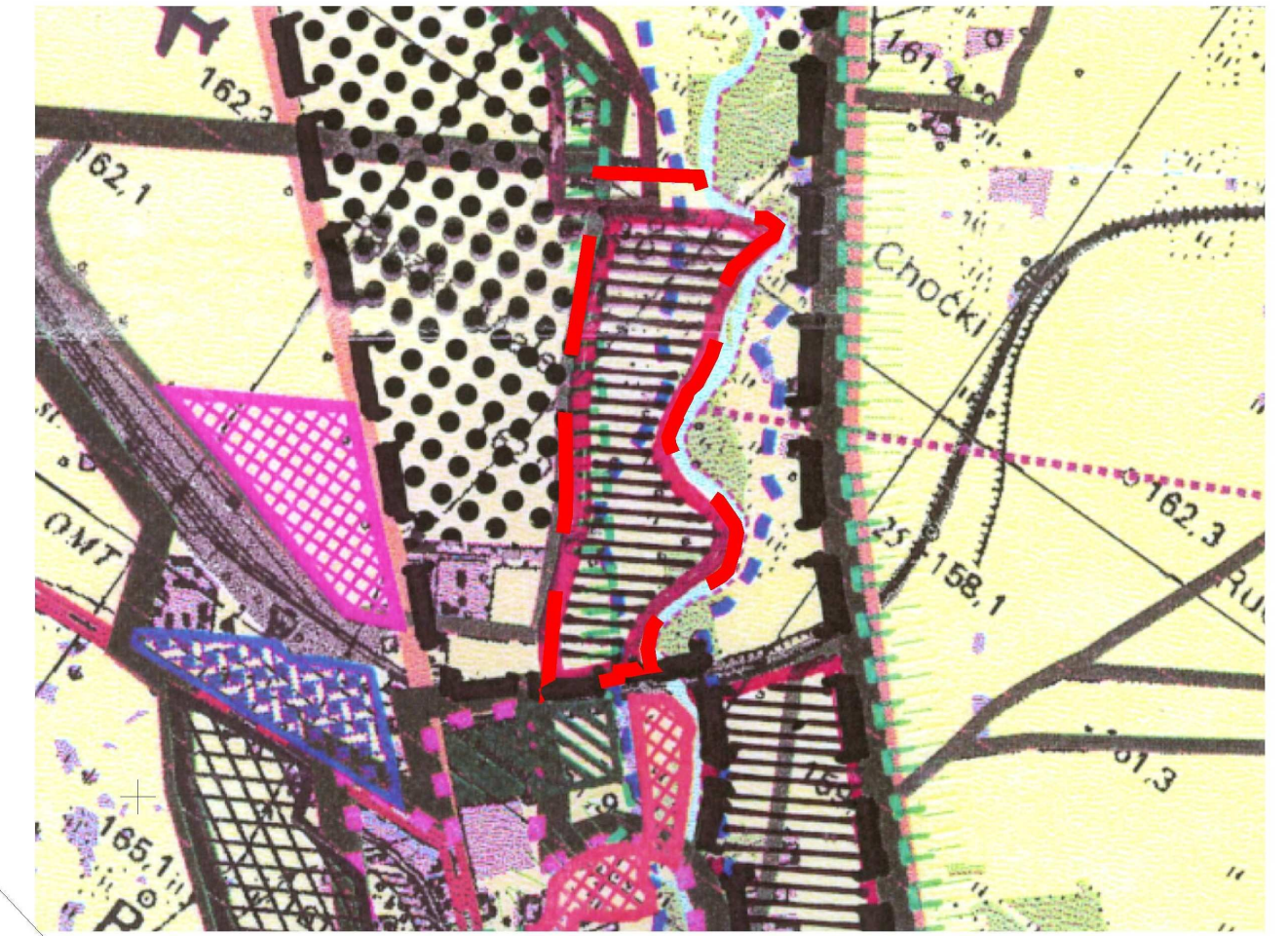


MIEJSCOWY PLAN ZAGOSPODAROWANIA PRZESTRZENNEGO CZĘŚCI WSI: RUDNIKI, SIDORY, BOLESTY, WIERCIOCHY, LUDWINOWO, MAŁE RACZKI



WYRYS ZE STUDIUM UWARUNKOWAŃ I KIERUNKÓW ZAGOSPODAROWANIA
PRZESTRZENNEGO GMINY RACZKI
UCHWAŁA NR XVII/81/08 RADY GMINY RACZKI Z DNIA 1 LIPCA 2008 R.



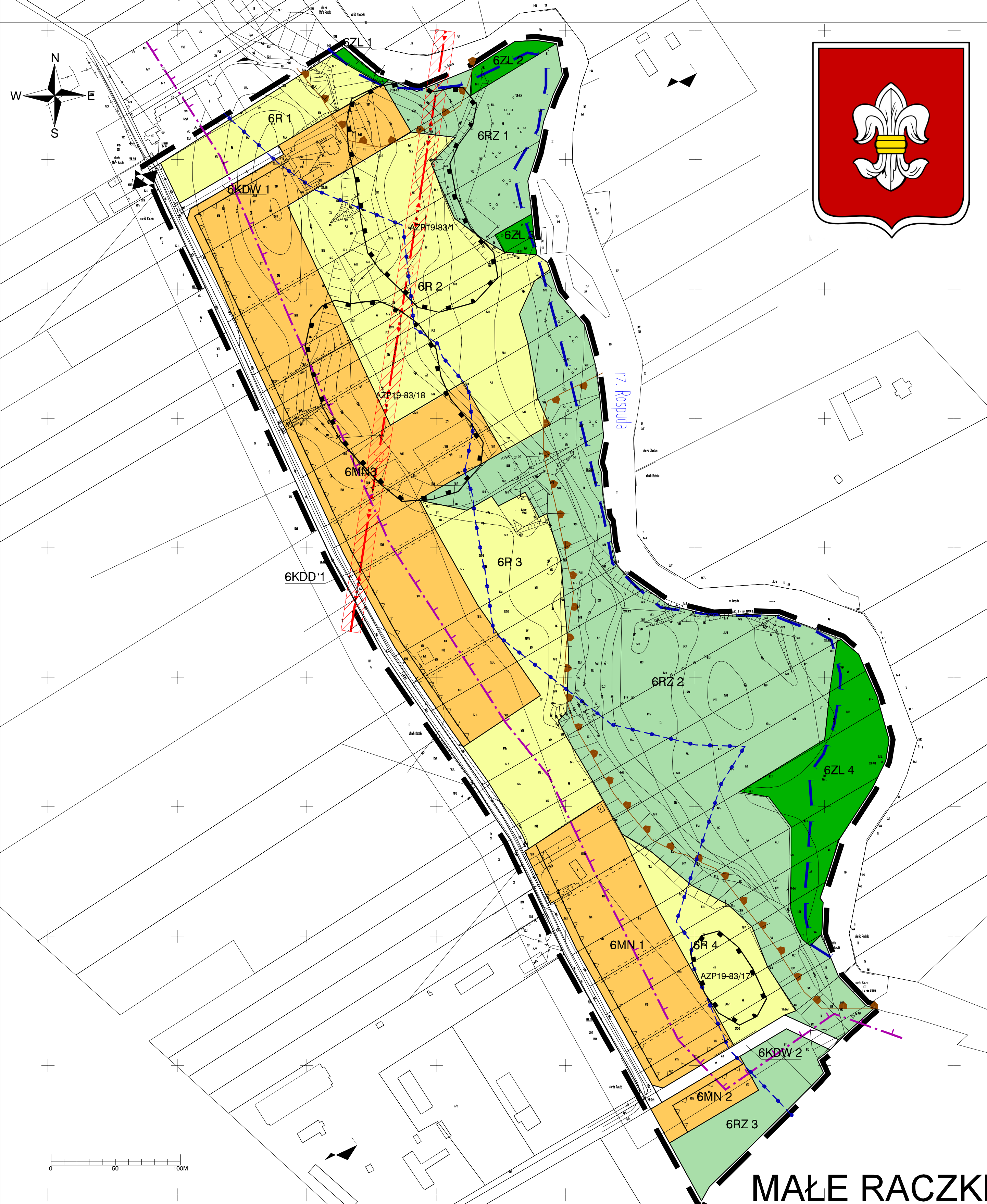
LOKALIZACJA OBSZARU OPRACOWANIA

LEGENDA:

- Granica obszaru opracowania
- Linie rozgraniczające tereny o różnym przeznaczeniu lub różnych zasadach zagospodarowania
- Nieprzekraczalne linie zabudowy
- Strefa ochronna jeziora i rzek
- MN Tereny zabudowy mieszkaniowej jednorodzinnej
- ZL Tereny lasów
- RZ Tereny łąk i pastwisk
- R Tereny rolnicze
- KDD Tereny dróg dojazdowych
- KDW Tereny dróg wewnętrznych

NIEOBOWIĄZUJĄCE ZAPISY PLANU

- Stanowiska archeologiczne
- Napowietrzna linia energetyczna wraz ze strefą techniczną
- Projektowane granice obszarów Natura 2000
- Orientacyjne linie podziału wewnętrznego
- Orientacyjna lokalizacja przejazdów technicznych dla pojazdów transportu rolniczego
- Zasięg zalewu bezpośredniego wodą o prawdopodobieństwie 1%
- Zasięg terenów zagrożonych osuwaniem skarp lub zboczy



MAŁE RACZKI

GLÓWNY PROJEKTANT PLANU:

MGR INŻ. ZBIGNIEW DUDZIK

Z-378

ZESPÓŁ PROJEKTOWY:

MGR INŻ. ANNA DUDZIUK DUDZIK

ZAŁĄCZNIK NR 6 DO UCHWAŁY
RADY GMINY RACZKI
NR
Z DNIA



SKALA: 1: 2000