






GMINA RACZKI

— granice gminy

Schemat rozmieszczenia decyzji o warunkach zabudowy wydanych w latach od 2010r. do 2014r.

-  ilość decyzji dotyczących zabudowy mieszkaniowej jednorodzinnej
-  ilość decyzji dotyczących zabudowy mieszkaniowej jednorodzinnej z usługami w parterze
-  ilość decyzji dotyczących zabudowy zagrodowej
-  ilość decyzji dotyczących zabudowy usługowej i produkcyjnej
-  ilość decyzji dotyczących innych inwestycji (w tym zabudowy mieszkaniowej wielorodzinnej, zabudowy rekreacyjnej, budowy stawów ziemnych, zjazdy z dróg publicznych)

